

Tempo-30 Pfannenstiel- und Neue Meilenerstrasse

1:2'000





















Zumikon, 14. Dezember 2023 / eg.1052

Plan-Nummer	Version: 1.0
1	Format: 63 x 59.4
	Datum: Visum:
Erstellt:	14.12.2023 Kie
Geprüft:	14.12.2023 Saf
Dateiname: eg.1052_Tempo-30_Konzept_2000.vwx	



Gossweiler Ingenieure AG
Dorfplatz 1
8126 Zumikon
Telefon 043 288 10 40
www.gossweiler.com

Legende

- Hauptzonentor 
- Nebenzonentor 
- Markierung "Zone 30" 
- Markierung "30" 
- Rechtsvortrittsmarkierung (Bestand) 
- Rechtsvortrittsmarkierung 
- Markierung "Achtung Schule" (Bestand) 
- Markierung "Achtung Schule" 
- Parkfelder (Bestand) 
- Parkfelder 
- Verkehrsberuhigungstrapez (Bestand) 
- Verkehrsberuhigungstrapez 
- Farbliche Gestaltung Strassenoberfläche gem. FGSO 
- Bodenmarkierung (Bestand) 
- Bodenmarkierung 
- Fussgängerstreifen (Bestand) 
- Fussgängerstreifen 
- Aufhebung Fussgängerstreifen 
- Zonengrenze bestehende Tempo-30-Zone 
- Zonengrenze neue Tempo-30-Zone 

Beispiel Hauptzonentor



Beispiel Nebenzonentor



Beispiel Verkehrsberuhigungstrapez

