








Vorschlag Aufteilung Kat.-Nr. 4242

Situation 1:2000

ASP

Datum	kontr./gez.	Plannummer
02.06.2023	dr/nho/cyl/lbr	1969-04

Legende

-  Neue Parzellengrenze
-  Neue Bauparzellen (Verkauf)
-  Verbleibende öffentliche Parzelle
-  Ausnützungstransfer Quartierpark
-  Weitere öffentliche Parzellen (unverändert)
-  Weitere private Parzellen (unverändert)
-  Baubereiche C/D, E1 und G (zur Information)

Parzelle Nr. 4242 Bestand
21'540 m²

Bauparzellen C/D insgesamt
9'854 m²

